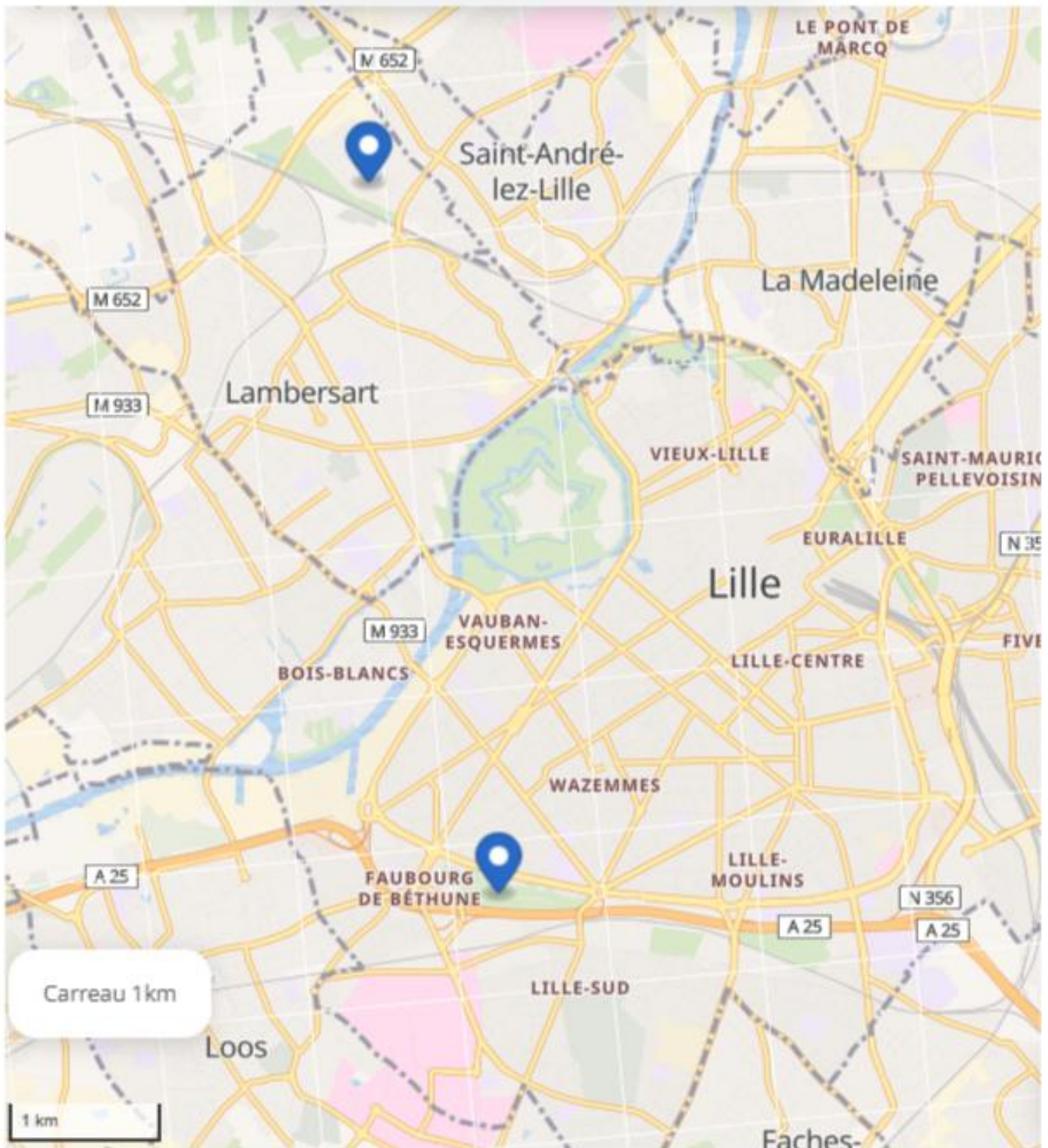


Données socioéconomiques et urbanisation – ségrégation socio spatiale à Lille.


1. Carte de Lille et sa périphérie :



2. Développement du quartier de Lambersart



Lambersart (La Cessioie), 1950-1965



Lambersart (La Cessioie), 2024

3. Développement du quartier du Faubourg de Béthune

(Remonter le temps : <https://remonterletemps.ign.fr/>)



Quartier du Faubourg de Béthune, 1950-1965



Quartier du Faubourg de Béthune - 2024


4. Vues du quartier de Lambersart (Google Street view)



5. Vues du quartier de du Faubourg de Béthune



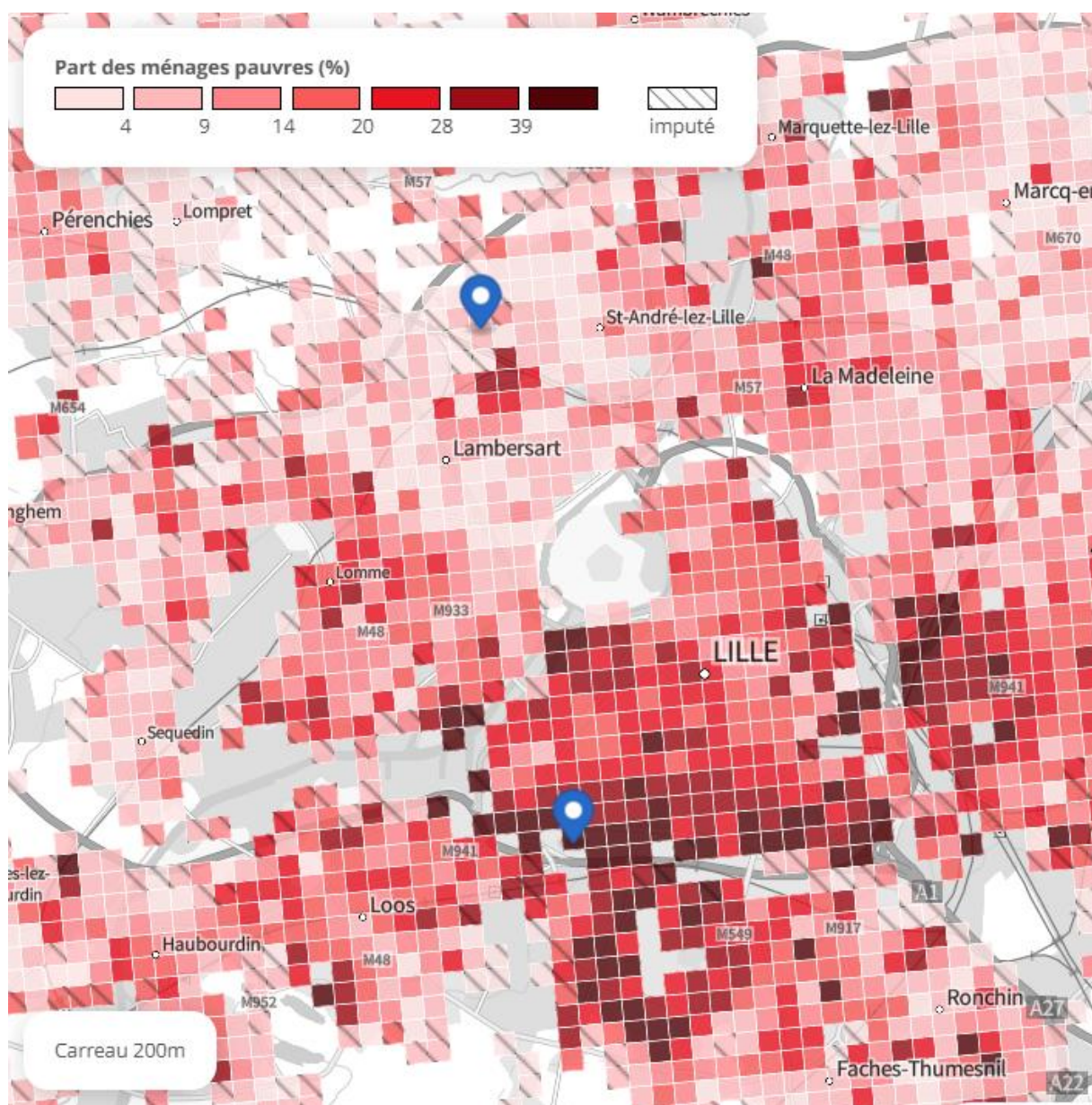
Rue Newton - 2024

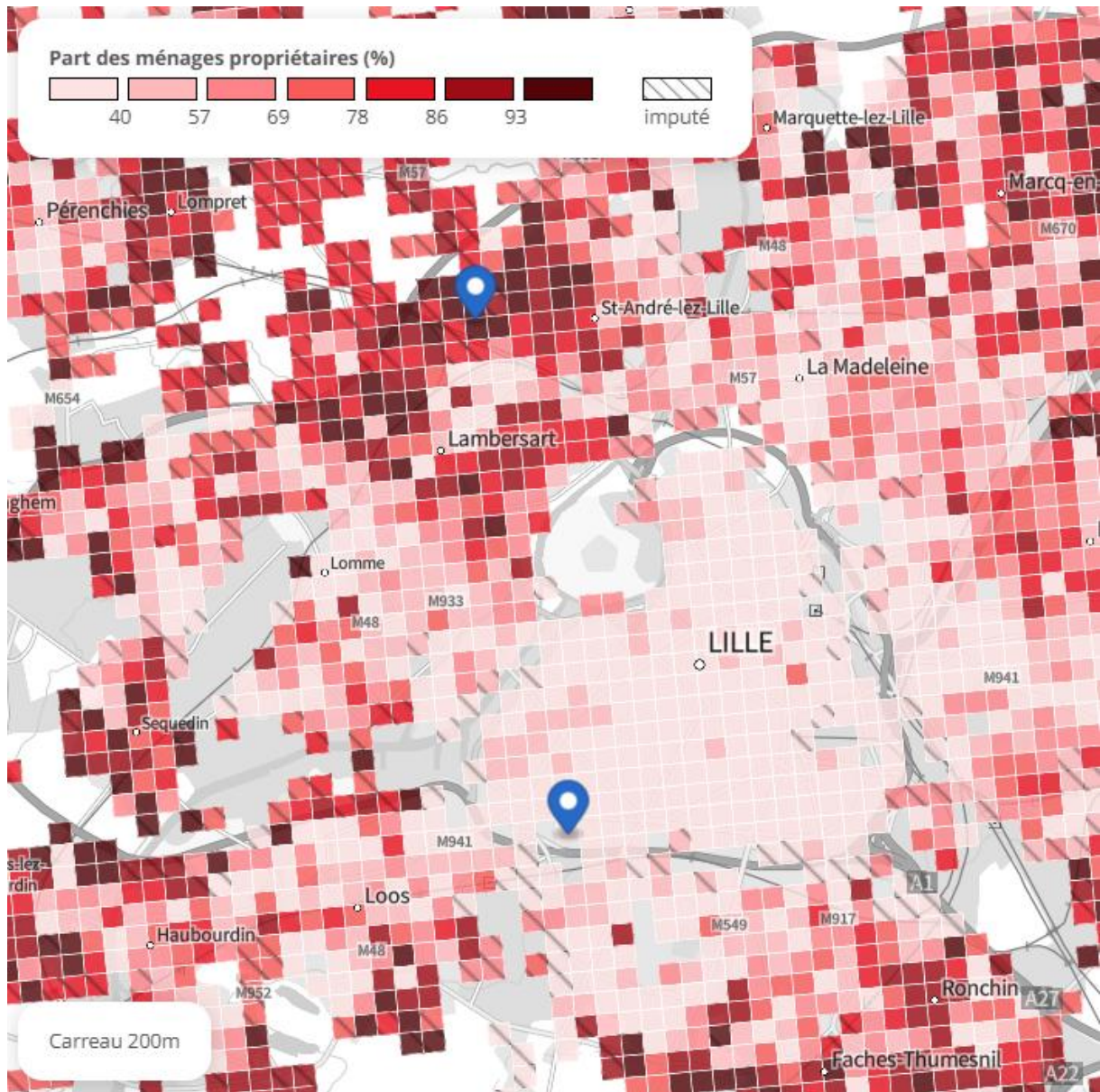


rue Léon Blum - 2024

Cartes de 6 indicateurs socioéconomiques sélectionnées.

Liens vers l'application permettant de transférer l'exercice sur une autre ville française ou permettant de sélectionner d'autres indicateurs : https://www.insee.fr/fr/outil-interactif/7737357/map.html?indicator=part_ménages_pauvres&background=ign_gris&opacity=0.8&zoom=11.788702495454782&lng=3.1238390088724373&lat=50.63757167721357





Insee, Filosofi 2019

